

รายงานเฝ้าระวัง ติดตามสถานการณ์ และแจ้งข้อมูลการเตือนภัย



ห้วงปฏิบัติการเฝ้าระวังและเตือนภัยน้ำหลาก-ดินถล่ม (EARLY WARNING SYSTEM)
กองวิจัย พัฒนาและอุทกวิทยา กรมทรัพยากรน้ำ กระทรวงทรัพยากรธรรมชาติและสิ่งแวดล้อม

วันที่ 26 สิงหาคม พ.ศ. 2567

1. สถานการณ์น้ำฝน และการเตือนภัยจากสถานีเตือนภัยล่วงหน้า (Early Warning)

1.1 สรุปภาพรวมสถานะของสถานีเตือนภัยแบ่งตามภาค

ปริมาณฝนสะสม 24 ชั่วโมง	จำนวน (สถานี)						
	ภาคกลาง (226 สถานี)	ภาคตะวันออกเฉียงเหนือ (65 สถานี)	ภาคเหนือ (899 สถานี)	ภาค ตะวันออกเฉียงเหนือ (244 สถานี)	ภาคใต้ (566 สถานี)	ภาคตะวันตก (156 สถานี)	รวม (2,156 สถานี)
มากกว่า 100.0 มม.	0	0	0	0	3	0	3
50.1 - 100.0 มม.	1	0	11	0	3	1	16
น้อยกว่าหรือเท่ากับ 50.0 มม.	123	14	553	86	150	47	973
รวมสถานีที่มีฝน	124	14	564	86	156	48	992

1.2 สถานการณ์น้ำฝนจากการตรวจวัดของสถานีเตือนภัยล่วงหน้า ณ วันที่ 26 สิงหาคม 2567 เวลา 07.00 น.

สถานีเตือนภัย	ปริมาณฝนตกสะสมสูงสุด		ระดับสถานการณ์ การเตือนภัย
	เวลาสะสม (ชม.)	ปริมาณฝน (มม.)	
บ้านปาล์มไทย (บ้านसानแดง) ตำบลควนกาหลง อำเภอกวนกาหลง จังหวัดสตูล	รอบ 12 ชม.	56.0	ปกติ
บ้านโละดู่หุง ตำบลศาลาด่าน อำเภอกะลาตาดี จังหวัดกระบี่	รอบ 24 ชม.	109.5	ปกติ

1.3 การเตือนภัยจากสถานีเตือนภัยล่วงหน้า

ลำดับ สถานี	รหัสสถานี	บ้าน	ตำบล	อำเภอ	จังหวัด	สทน.	ระดับการเตือนภัย	วันที่	เวลา	ปริมาณฝน ย้อนหลัง 12 ชั่วโมง
1	STN0499	บ้านนาใหญ่	ฉลอง	เมืองภูเก็ต	ภูเก็ต	สทน.10	1.เตือนภัยสีเขียว	23 ส.ค. 67	06.21 น.	83.5 มม.
		บ้านวัดใหม่	ฉลอง	เมืองภูเก็ต	ภูเก็ต	สทน.10				
		บ้านนากก	ฉลอง	เมืองภูเก็ต	ภูเก็ต	สทน.10				
		บ้านยอดเสน่ห์	ฉลอง	เมืองภูเก็ต	ภูเก็ต	สทน.10				
		บ้านตีนเขา	วิชิต	เมืองภูเก็ต	ภูเก็ต	สทน.10				
2	STN0191	บ้านผาเรือ	ท่าข้าวเปลือก	แม่จัน	เชียงราย	สทน.1	1.เตือนภัยสีเขียว	23 ส.ค. 67	07.33 น.	82.5 มม.
		บ้านท่าข้าวเปลือก	ท่าข้าวเปลือก	แม่จัน	เชียงราย	สทน.1				
		บ้านผ่านศึก	ท่าข้าวเปลือก	แม่จัน	เชียงราย	สทน.1				
3	STN0918	บ้านกองลม	เมืองแหง	เวียงแหง	เชียงใหม่	สทน.1	1.เตือนภัยสีเขียว	23 ส.ค. 67	08.07 น.	3.01 ม.
		บ้านกองลมใหม่	เมืองแหง	เวียงแหง	เชียงใหม่	สทน.1				ระดับน้ำ
4	STN1036	บ้านน้ำตอน	นาบัว	นครไทย	พิษณุโลก	สทน.9	1.เตือนภัยสีเขียว	23 ส.ค. 67	10.05 น.	3.77 ม.
		บ้านร่องกอก	นาบัว	นครไทย	พิษณุโลก	สทน.9				ระดับน้ำ
		บ้านบุงหอย	นาบัว	นครไทย	พิษณุโลก	สทน.9				
		บ้านนาคาลัย	นาบัว	นครไทย	พิษณุโลก	สทน.9				
		บ้านบุงสี่เสียด	นาบัว	นครไทย	พิษณุโลก	สทน.9				
		บ้านนาบัว	นาบัว	นครไทย	พิษณุโลก	สทน.9				
		บ้านนาจาน	นาบัว	นครไทย	พิษณุโลก	สทน.9				
		บ้านนาไก่ชัย	นาบัว	นครไทย	พิษณุโลก	สทน.9				
		บ้านน้ำลอม	นาบัว	นครไทย	พิษณุโลก	สทน.9				
		บ้านนาคล้อ	นาบัว	นครไทย	พิษณุโลก	สทน.9				
		บ้านโนน	นาบัว	นครไทย	พิษณุโลก	สทน.9				

ลำดับ สถานี	รหัสสถานี	บ้าน	ตำบล	อำเภอ	จังหวัด	สทน.	ระดับการเตือนภัย	วันที่	เวลา	ปริมาณฝน ย้อนหลัง 12 ชั่วโมง
5	STN1035	บ้านส้อ	เปือ	เขียงกลาง	น่าน	สทน.9	1.เตือนภัยสีเหลือง	23 ส.ค. 67	12.00 น.	4.55 ม.
		บ้านหนองแดง	เปือ	เขียงกลาง	น่าน	สทน.9	2.เตือนภัยสีแดง	23 ส.ค. 67	14.33 น.	5.04 ม.
		บ้านหนองมุก	เปือ	เขียงกลาง	น่าน	สทน.9				ระดับน้ำ
		บ้านซาวา	พระพุทธบาท	เขียงกลาง	น่าน	สทน.9				
		บ้านดอนสบเปือ	เปือ	เขียงกลาง	น่าน	สทน.9				
6	STN1016	บ้านลิพัง	ลิพัง	ปะเหลียน	ตรัง	สทน.8	1.เตือนภัยสีเขียว	23 ส.ค. 67	14.35 น.	99.0 มม.
		บ้านท่าคลอง	ลิพัง	ปะเหลียน	ตรัง	สทน.8				
		บ้านหินจอก	ลิพัง	ปะเหลียน	ตรัง	สทน.8				
7	STN0211	บ้านไร่	ทุ่งหวัง	เมืองสงขลา	สงขลา	สทน.8	1.เตือนภัยสีเหลือง	23 ส.ค. 67	12.00 น.	121.0 มม.
		บ้านไทรครอบ	ทุ่งหวัง	เมืองสงขลา	สงขลา	สทน.8				
8	STN0197	บ้านห้วยขมนอก	แม่ยาว	เมืองเชียงราย	เชียงราย	สทน.1	1.เตือนภัยสีเขียว	23 ส.ค. 67	15.30 น.	84.0 มม.
		บ้านห้วยแม่ซ้าย	แม่ยาว	เมืองเชียงราย	เชียงราย	สทน.1				
		บ้านห้วยขมิโน	แม่ยาว	เมืองเชียงราย	เชียงราย	สทน.1				
		บ้านสันป่ายาง	แม่ยาว	เมืองเชียงราย	เชียงราย	สทน.1				
		บ้านกลางทุ่ง	แม่ยาว	เมืองเชียงราย	เชียงราย	สทน.1				
		บ้านทรายมูล	แม่ยาว	เมืองเชียงราย	เชียงราย	สทน.1				
		บ้านทุ่งหลวง	แม่ยาว	เมืองเชียงราย	เชียงราย	สทน.1				
		บ้านศิริราษฎร์	แม่ยาว	เมืองเชียงราย	เชียงราย	สทน.1				
		บ้านท่าหลุก	แม่ยาว	เมืองเชียงราย	เชียงราย	สทน.1				
9	STN0612	บ้านหนองเขี้ยว	แม่กรณ์	เมืองเชียงราย	เชียงราย	สทน.1	1.เตือนภัยสีเขียว	23 ส.ค. 67	16.10 น.	82.5 มม.
		บ้านแม่กรณ์	แม่กรณ์	เมืองเชียงราย	เชียงราย	สทน.1				
		บ้านสวนดอก	แม่กรณ์	เมืองเชียงราย	เชียงราย	สทน.1				
		บ้านแม่สาด	แม่กรณ์	เมืองเชียงราย	เชียงราย	สทน.1				
		บ้านเมืองรวง	แม่กรณ์	เมืองเชียงราย	เชียงราย	สทน.1				
10	STN2080	บ้านสวนดอก*	แม่กรณ์	เมืองเชียงราย	เชียงราย	สทน.1	1.เตือนภัยสีเขียว	23 ส.ค. 67	17.10 น.	2.62 ม.
										ระดับน้ำ
11	STN1539	บ้านศรีดอนไชย	ทุ่งแล้ง	ลอง	แพร่	สทน.9	1.เตือนภัยสีแดง	23 ส.ค. 67	18.40 น.	13.00 ม.
		บ้านศรีดอนชัย	ทุ่งแล้ง	ลอง	แพร่	สทน.9				ระดับน้ำ
		บ้านทุ่งแล้ง	ทุ่งแล้ง	ลอง	แพร่	สทน.9				
		บ้านปากจอกตะวันออก	ทุ่งแล้ง	ลอง	แพร่	สทน.9				
		บ้านปากจอกตะวันตก	ทุ่งแล้ง	ลอง	แพร่	สทน.9				
		บ้านใหม่ปากจอก	ทุ่งแล้ง	ลอง	แพร่	สทน.9				
		บ้านปากจอก	ทุ่งแล้ง	ลอง	แพร่	สทน.9				
12	STN2130	บ้านปากกาง*	ปากกาง	ลอง	แพร่	สทน.9	1.เตือนภัยสีแดง	23 ส.ค. 67	20.13 น.	10.05 ม.
										ระดับน้ำ
13	STN0318	บ้านซับเปิป	ซับเปิป	วังโป่ง	เพชรบูรณ์	สทน.2	1.เตือนภัยสีเขียว	24 ส.ค. 67	07.08 น.	93.5 มม.
		บ้านเนินดินแดง	ซับเปิป	วังโป่ง	เพชรบูรณ์	สทน.2	2.เตือนภัยสีเหลือง	24 ส.ค. 67	07.20 น.	97.5 มม.
		บ้านเชิงชาย	ซับเปิป	วังโป่ง	เพชรบูรณ์	สทน.2				
		บ้านซับเปิปเหนือ	ซับเปิป	วังโป่ง	เพชรบูรณ์	สทน.2				
		บ้านซับเปิปใต้	ซับเปิป	วังโป่ง	เพชรบูรณ์	สทน.2				
		บ้านคลองน้ำคั้น ม.9	ซับเปิป	วังโป่ง	เพชรบูรณ์	สทน.2				
		บ้านคลองน้ำคั้น ม.2	ซับเปิป	วังโป่ง	เพชรบูรณ์	สทน.2				
14	STN1771	บ้านโละดู่หยง	ศาลาด่าน	เกาะลันตา	กระบี่	สทน.10	1.เตือนภัยสีเขียว	24 ส.ค. 67	08.30 น.	99.5 มม.
		บ้านศาลาด่าน	ศาลาด่าน	เกาะลันตา	กระบี่	สทน.10	2.เตือนภัยสีเหลือง	24 ส.ค. 67	16.29 น.	122.5 มม.
		บ้านพระอะ	ศาลาด่าน	เกาะลันตา	กระบี่	สทน.10				

ลำดับ สถานี	รหัสสถานี	บ้าน	ตำบล	อำเภอ	จังหวัด	สทน.	ระดับการเตือนภัย	วันที่	เวลา	ปริมาณฝน ย้อนหลัง 12 ชั่วโมง
15	STN1146	บ้านดอย	โชคชัย	ดอยหลวง	เชียงราย	สทน.1	1.เตือนภัยสีเขียว	24 ส.ค. 67	14.17 น.	94.5 มม.
		บ้านทุ่งกวาง	โชคชัย	ดอยหลวง	เชียงราย	สทน.1	2.เตือนภัยสีเหลือง	24 ส.ค. 67	14.57 น.	95.5 มม.
		บ้านแม่บงใต้	โชคชัย	ดอยหลวง	เชียงราย	สทน.1	3.เตือนภัยสีแดง	24 ส.ค. 67	15.35 น.	191.0 มม.
		บ้านหนองด่าน	โชคชัย	ดอยหลวง	เชียงราย	สทน.1				
		บ้านทุ่งกวางใต้	โชคชัย	ดอยหลวง	เชียงราย	สทน.1				
16	STN0234	บ้านผาแตก	ท่าข้าวเปลือก	แม่จัน	เชียงราย	สทน.1	1.เตือนภัยสีเขียว	24 ส.ค. 67	14.58 น.	92.0 มม.
		บ้านแม่แพง	ท่าข้าวเปลือก	แม่จัน	เชียงราย	สทน.1	2.เตือนภัยสีเหลือง	24 ส.ค. 67	15.10 น.	119.5 มม.
		บ้านธรรมจาริก	แม่จัน	แม่จัน	เชียงราย	สทน.1	3.เตือนภัยสีแดง	24 ส.ค. 67	15.36 น.	132.5 มม.
17	STN0093	บ้านมรสวบ	ชัยเกษม	บางสะพาน	ประจวบคีรีขันธ์	สทน.7	1.เตือนภัยสีเขียว	24 ส.ค. 67	16.09 น.	87.5 มม.
		บ้านหนองไม้แก่น	ชัยเกษม	บางสะพาน	ประจวบคีรีขันธ์	สทน.7				
		บ้านหนองหญ้าปล้อง	ชัยเกษม	บางสะพาน	ประจวบคีรีขันธ์	สทน.7				
18	STN0191	บ้านผาเรือ	ท่าข้าวเปลือก	แม่จัน	เชียงราย	สทน.1	1.เตือนภัยสีเขียว	24 ส.ค. 67	16.13 น.	89.0 มม.
		บ้านท่าข้าวเปลือก	ท่าข้าวเปลือก	แม่จัน	เชียงราย	สทน.1				
		บ้านผ่านศึก	ท่าข้าวเปลือก	แม่จัน	เชียงราย	สทน.1				
19	STN1667	บ้านจันทิ	ท่ากุ่ม	เมืองตราด	ตราด	สทน.6	1.เตือนภัยสีเขียว	24 ส.ค. 67	18.05 น.	99.5 มม.
		บ้านเสม็ดแดง	ท่ากุ่ม	เมืองตราด	ตราด	สทน.6				
		บ้านท่ากุ่ม	ท่ากุ่ม	เมืองตราด	ตราด	สทน.6				
20	STN1614	บ้านน้ำน้อยเหนือ	ข้างกลาง	ข้างกลาง	นครศรีธรรมราช	สทน.8	1.เตือนภัยสีเขียว	24 ส.ค. 67	23.24 น.	110.0 มม.
		บ้านควนसान	ข้างกลาง	ข้างกลาง	นครศรีธรรมราช	สทน.8				
		บ้านวังทอง	ข้างกลาง	ข้างกลาง	นครศรีธรรมราช	สทน.8				
		บ้านนาเกาะ	ข้างกลาง	ข้างกลาง	นครศรีธรรมราช	สทน.8				
		บ้านน้ำน้อย	สวนขัน	ข้างกลาง	นครศรีธรรมราช	สทน.8				
		บ้านไทรงาม	สวนขัน	ข้างกลาง	นครศรีธรรมราช	สทน.8				
21	STN0909	บ้านช่วงขมภู	เตาปูน	สอง	แพร่	สทน.9	1.เตือนภัยสีเขียว	25 ส.ค. 67	02.14 น.	83.0 มม.
		บ้านนาไร่เดียว	เตาปูน	สอง	แพร่	สทน.9				
22	STN0331	บ้านขมภูเหนือ	ขมพู	เนินมะปราง	พิษณุโลก	สทน.9	1.เตือนภัยสีเขียว	25 ส.ค. 67	05.37 น.	5.20 ม.
		บ้านขมภูใต้	ขมพู	เนินมะปราง	พิษณุโลก	สทน.9				ระดับน้ำ
		บ้านเนินคล้อ	ขมพู	เนินมะปราง	พิษณุโลก	สทน.9				
		บ้านขำรัง	ขมพู	เนินมะปราง	พิษณุโลก	สทน.9				
		บ้านหนองหญ้าปล้อง	ขมพู	เนินมะปราง	พิษณุโลก	สทน.9				
		บ้านขำรังใต้	ขมพู	เนินมะปราง	พิษณุโลก	สทน.9				
23	STN0931	บ้านกลาง	เชียงม่วน	เชียงม่วน	พะเยา	สทน.1	1.เตือนภัยสีเขียว	25 ส.ค. 67	05.40 น.	3.36 ม.
		บ้านหลวง	เชียงม่วน	เชียงม่วน	พะเยา	สทน.1				ระดับน้ำ
		บ้านปิง	เชียงม่วน	เชียงม่วน	พะเยา	สทน.1				
		บ้านท่าม่าน	เชียงม่วน	เชียงม่วน	พะเยา	สทน.1				
		บ้านสบทราย	เชียงม่วน	เชียงม่วน	พะเยา	สทน.1				
		บ้านป่าซางคำ	เชียงม่วน	เชียงม่วน	พะเยา	สทน.1				
		บ้านมาง	บ้านมาง	เชียงม่วน	พะเยา	สทน.1				
		บ้านแพทย์	บ้านมาง	เชียงม่วน	พะเยา	สทน.1				
		บ้านหนองกลาง	บ้านมาง	เชียงม่วน	พะเยา	สทน.1				

ลำดับ สถานี	รหัสสถานี	บ้าน	ตำบล	อำเภอ	จังหวัด	สทน.	ระดับการเตือนภัย	วันที่	เวลา	ปริมาณฝน ย้อนหลัง 12 ชั่วโมง
24	STN0931	บ้านกลาง	เชียงม่วน	เชียงม่วน	พะเยา	สทน.1	1.เตือนภัยสีเหลือง	25 ส.ค. 67	07.07 น.	3.58 ม.
		บ้านหลวง	เชียงม่วน	เชียงม่วน	พะเยา	สทน.1				ระดับน้ำ
		บ้านปิน	เชียงม่วน	เชียงม่วน	พะเยา	สทน.1				
		บ้านท่ามาน	เชียงม่วน	เชียงม่วน	พะเยา	สทน.1				
		บ้านสบทราย	เชียงม่วน	เชียงม่วน	พะเยา	สทน.1				
		บ้านป่าขางคำ	เชียงม่วน	เชียงม่วน	พะเยา	สทน.1				
		บ้านมาง	บ้านมาง	เชียงม่วน	พะเยา	สทน.1				
		บ้านแพทย์	บ้านมาง	เชียงม่วน	พะเยา	สทน.1				
		บ้านหนองกลาง	บ้านมาง	เชียงม่วน	พะเยา	สทน.1				
25	STN2038	บ้านโป่งวัว*	แม่สิน	ศรีสัชนาลัย	สุโขทัย	สทน.9	3.เตือนภัยสีแดง	25 ส.ค. 67	10.18 น.	9.16 ม.
										ระดับน้ำ
26	STN1550	บ้านห้วยโป้	แม่สิน	ศรีสัชนาลัย	สุโขทัย	สทน.9	1.เตือนภัยสีเขียว	26 ส.ค. 67	00.50 น.	3.01 ม.
		บ้านปากลิน	แม่สิน	ศรีสัชนาลัย	สุโขทัย	สทน.9				ระดับน้ำ
		บ้านพงเสถียง	แม่สิน	ศรีสัชนาลัย	สุโขทัย	สทน.9				

2. สถานการณ์น้ำฝนจากกรมอุตุนิยมวิทยา

หน่วยงาน	ข้อมูลที่รายงาน
กรมอุตุนิยมวิทยา	<p>ปริมาณฝนของกรมอุตุนิยมวิทยา พบว่ามีฝนตกสะสม 24 ชั่วโมง สูงสุด 69.6 มม. ที่สถานีตรวจอากาศปัตตานี จังหวัดปัตตานี</p> <p>ส่วนการพยากรณ์อากาศของกรมอุตุนิยมวิทยา เมื่อเวลา 06.00 น. วันนี้ พยากรณ์อากาศ 24 ชั่วโมงข้างหน้า ประเทศไทยมีฝนเพิ่มขึ้น และมีฝนตกหนักบางแห่ง โดยมีฝนตกหนักมากบางพื้นที่ ในภาคเหนือตอนบน และภาคใต้ฝั่งตะวันตก ขอให้ประชาชนในบริเวณดังกล่าวระวังอันตรายจากฝนตกหนักถึงหนักมากและฝนที่ตกสะสม ซึ่งอาจทำให้เกิดน้ำท่วมฉับพลันและน้ำป่าไหลหลาก โดยเฉพาะพื้นที่ลาดเชิงเขาใกล้ทางน้ำไหลผ่านและพื้นที่ลุ่มไว้ด้วย ทั้งนี้เนื่องจากร่องมรสุมพาดผ่านภาคเหนือตอนบน และประเทศลาวตอนบน เข้าสู่หย่อมความกดอากาศต่ำบริเวณประเทศเวียดนามตอนบน ประกอบกับที่มรสุมตะวันตกเฉียงใต้ที่พัดปกคลุมทะเลอันดามัน ประเทศไทย และอ่าวไทยเริ่มมีกำลังแรงขึ้นเป็นกำลังปานกลาง</p>



สรุปรายงานการแจ้งข้อมูลการเตือนภัย น้ำหลาก-ดินถล่มในพื้นที่ลาดชัน และที่ราบเชิงเขา



ห้องปฏิบัติการเฝ้าระวังและเตือนภัยน้ำหลาก-ดินถล่ม
กองวิจัย พัฒนาและอุทกวิทยา กรมทรัพยากรน้ำ กระทรวงทรัพยากรธรรมชาติและสิ่งแวดล้อม

วันเสาร์ ที่ 24 สิงหาคม 2567

สถานีเตือนภัยด้วยปริมาณน้ำฝน



สถานีเตือนภัยด้วย
ปริมาณน้ำฝนและระดับน้ำ



สถานการณ์เตือนภัยทั้งหมด

54

หมู่บ้าน

เฝ้าระวัง

39

หมู่บ้าน

เตรียมพร้อม

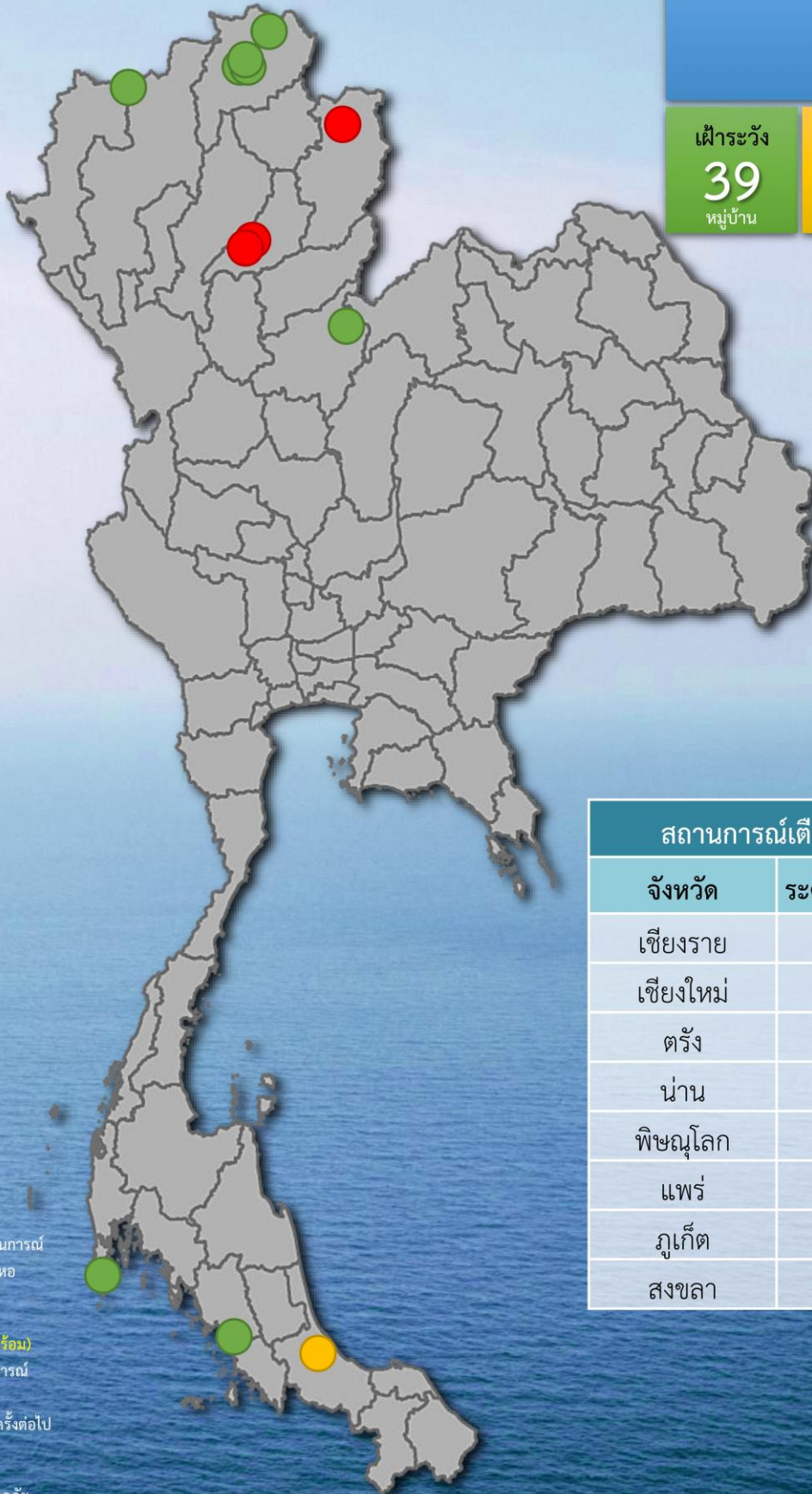
2

หมู่บ้าน

วิกฤติ

13

หมู่บ้าน



สถานการณ์เตือนภัยรายจังหวัด

จังหวัด	ระดับการเตือนภัย	หมู่บ้าน
เชียงราย	เฝ้าระวัง	18
เชียงใหม่	เฝ้าระวัง	2
ตรัง	เฝ้าระวัง	3
น่าน	วิกฤติ	5
พิษณุโลก	เฝ้าระวัง	11
แพร่	วิกฤติ	8
ภูเก็ต	เฝ้าระวัง	5
สงขลา	เตรียมพร้อม	2



สัญญาณไฟสีเขียว (เฝ้าระวัง)

- ให้เฝ้าระวัง และติดตามสถานการณ์
- คอยฟังประกาศจากผู้รู้ หรือหอกระจายข่าว



สัญญาณไฟสีเหลือง (เตรียมพร้อม)

- ให้เตรียมตัวพร้อมรับสถานการณ์
- เก็บรวบรวมสิ่งของที่จำเป็น
- รอฟังประกาศและสัญญาณครั้งต่อไป



สัญญาณไฟสีแดง (วิกฤติ)

- ให้เคลื่อนย้ายไปยังพื้นที่ปลอดภัย
- ที่มีการได้แจ้งให้ทราบ





สรุปรายงานการแจ้งข้อมูลการเตือนภัย น้ำหลาก-ดินถล่มในพื้นที่ลาดชัน และที่ราบเชิงเขา




ห้องปฏิบัติการเฝ้าระวังและเตือนภัยน้ำหลาก-ดินถล่ม
กองวิจัย พัฒนาและอุทกวิทยา กรมทรัพยากรน้ำ กระทรวงทรัพยากรธรรมชาติและสิ่งแวดล้อม

วันอาทิตย์ ที่ 25 สิงหาคม 2567

สถานีเตือนภัยด้วยปริมาณน้ำฝน



สถานีเตือนภัยด้วย
ปริมาณน้ำฝนและระดับน้ำ



สถานการณ์เตือนภัยทั้งหมด

50

หมู่บ้าน

เฝ้าระวัง

32

หมู่บ้าน

เตรียมพร้อม

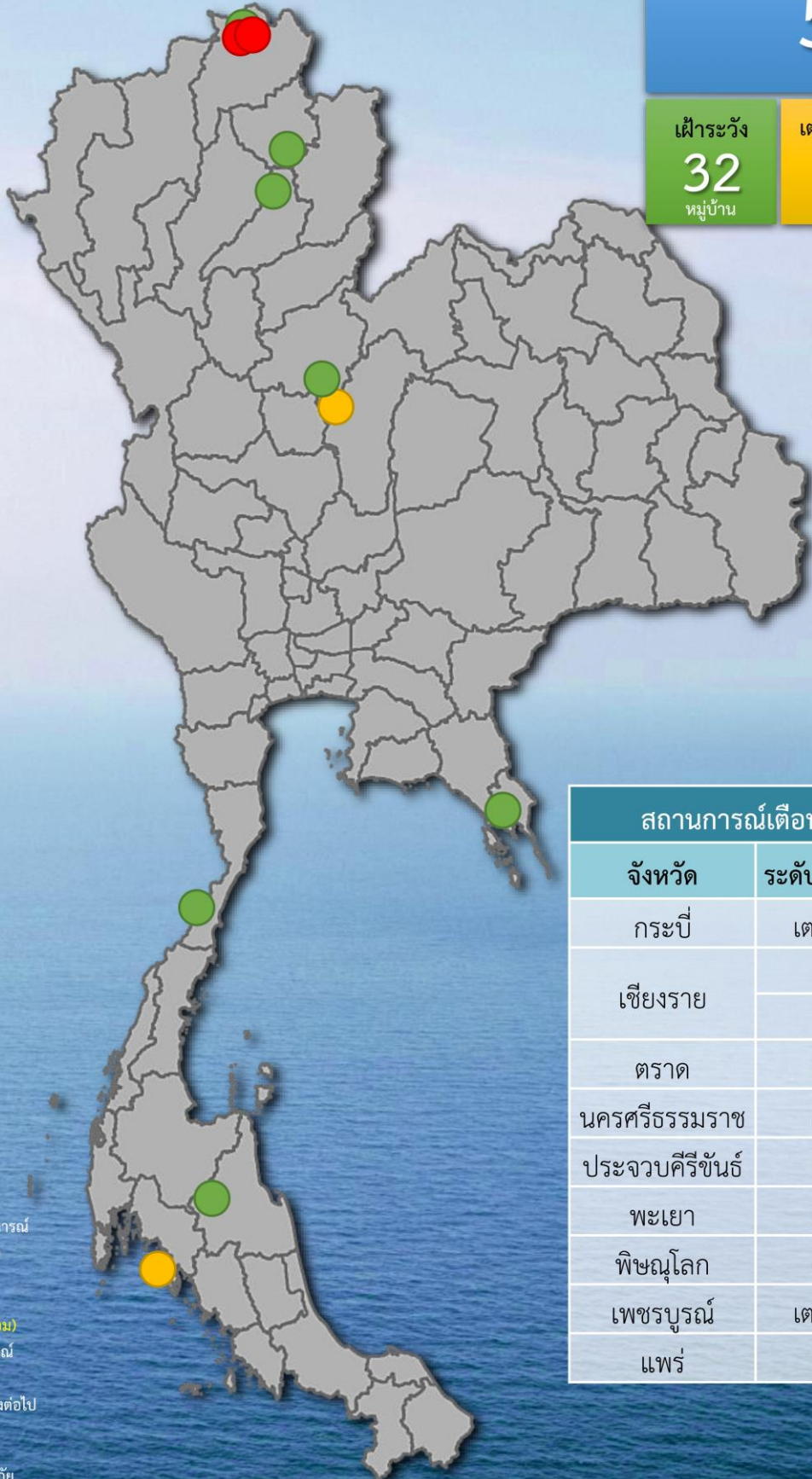
10

หมู่บ้าน

วิกฤติ

8

หมู่บ้าน



สถานการณ์เตือนภัยรายจังหวัด

จังหวัด	ระดับการเตือนภัย	หมู่บ้าน
กระบี่	เตรียมพร้อม	3
เชียงราย	เฝ้าระวัง	3
	วิกฤติ	8
ตราด	เฝ้าระวัง	3
นครศรีธรรมราช	เฝ้าระวัง	6
ประจวบคีรีขันธ์	เฝ้าระวัง	3
พะเยา	เฝ้าระวัง	9
พิษณุโลก	เฝ้าระวัง	6
เพชรบูรณ์	เตรียมพร้อม	7
แพร่	เฝ้าระวัง	2



สัญญาณไฟสีเขียว (เฝ้าระวัง)

- ให้เฝ้าระวัง และติดตามสถานการณ์
- คอยฟังประกาศจากผู้รู้ หรือหอกระจายข่าว



สัญญาณไฟสีเหลือง (เตรียมพร้อม)

- ให้เตรียมตัวพร้อมรับสถานการณ์
- เก็บรวบรวมสิ่งของที่จำเป็น
- รอฟังประกาศและสัญญาณครั้งต่อไป



สัญญาณไฟสีแดง (วิกฤติ)

- ให้เคลื่อนย้ายไปยังพื้นที่ปลอดภัย
- ที่มีการได้แจ้งให้ทราบ





สรุปรายงานการแจ้งข้อมูลการเตือนภัย น้ำหลาก-ดินถล่มในพื้นที่ลาดชัน และที่ราบเชิงเขา



ห้องปฏิบัติการเฝ้าระวังและเตือนภัยน้ำหลาก-ดินถล่ม
กองวิจัย พัฒนาและอุทกวิทยา กรมทรัพยากรน้ำ กระทรวงทรัพยากรธรรมชาติและสิ่งแวดล้อม

วันจันทร์ ที่ 26 สิงหาคม 2567

สถานีเตือนภัยด้วยปริมาณน้ำฝน



สถานีเตือนภัยด้วย
ปริมาณน้ำฝนและระดับน้ำ



สถานการณ์เตือนภัยทั้งหมด

13

หมู่บ้าน

เฝ้าระวัง

3

หมู่บ้าน

เตรียมพร้อม

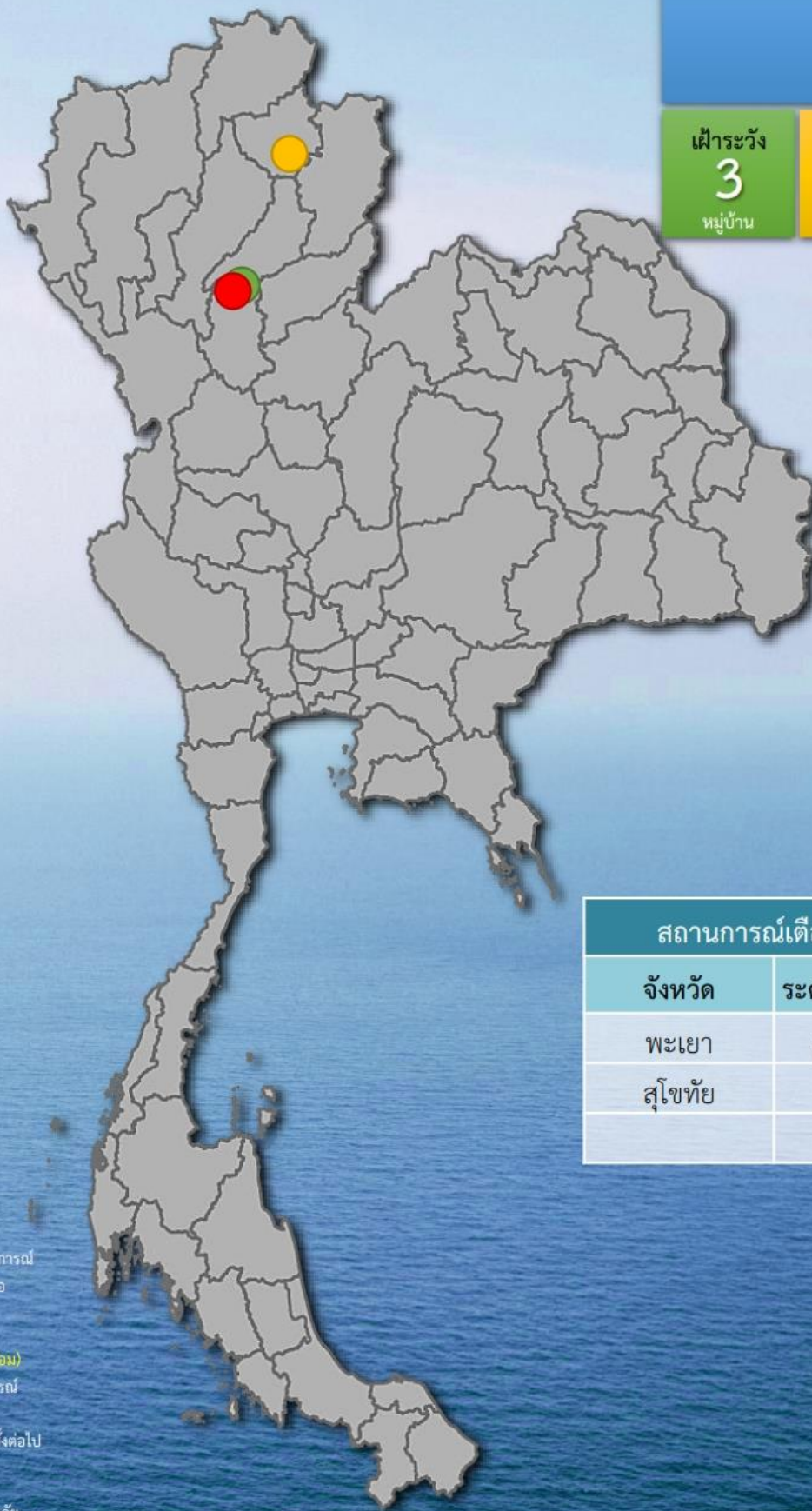
9

หมู่บ้าน

วิกฤติ

1

หมู่บ้าน



สถานการณ์เตือนภัยรายจังหวัด		
จังหวัด	ระดับการเตือนภัย	หมู่บ้าน
พะเยา	เตรียมพร้อม	9
สุโขทัย	เฝ้าระวัง	3
	วิกฤติ	1



สัญญาณไฟสีเขียว (เฝ้าระวัง)

- ให้เฝ้าระวัง และติดตามสถานการณ์
- คอยฟังประกาศจากผู้รู้ หรือหอกระจายข่าว



สัญญาณไฟเหลือง (เตรียมพร้อม)

- ให้เตรียมตัวพร้อมรับสถานการณ์
- เก็บรวบรวมสิ่งของที่จำเป็น
- รอฟังประกาศและสัญญาณครั้งต่อไป



สัญญาณไฟสีแดง (วิกฤติ)

- ให้เคลื่อนย้ายไปยังพื้นที่ปลอดภัย
- ที่มีการได้แจ้งให้ทราบ

